

LEGENDA:

RECURSOS HÍDRICOS

DOMÍNIO HÍDRICO

Leitos e Margens dos Cursos de Água

PERÍMETROS DE CAPTAÇÃO DE ÁGUA SUBTERRÂNEA DE CONSUMO HUMANO

-  Zona de Proteção Imediata
-  Zona de Proteção Intermédia
-  Zona de Protecção Alargada

RECURSOS GEOLÓGICOS

 Pedreiras

PATRIMÓNIO EDIFICADO

 Património Classificado

1. Residência senhorial dos Castelo Melhor
Classificado como MN - Monumento Nacional
Decreto n.º 96/78, DR, I Série, n.º 210, de 12-09-1978, dispõe de Zona Geral de Proteção (ZEP).
Freguesia de Santiago da Guarda
2. Pelourinho de Ansião - Decreto n.º 23 122, DG, I Série, n.º 231, de 11-10-1933, classificou o pelourinho como imóvel de interesse público, e a respetiva zona especial de proteção foi fixada através de portaria publicada em DG, 2ª série n.º 46 de 24.02.1958.
Freguesia de Ansião
3. Pelourinho de Pousalfores
Pelourinho de Pousalfores - Decreto n.º 23 122, DG, I Série, n.º 231, de 11-10-1933, classificou o pelourinho como imóvel de interesse público, e a respetiva zona especial de proteção foi fixada através de portaria publicada em DG, II Série, n.º 296, de 20.12.1962.
Freguesia de Avelar
4. Pelourinho de Avelar
Pelourinho de Avelar - Decreto n.º 23 122, DG, I Série, n.º 231, de 11-10-1933, classificou o pelourinho como imóvel de interesse público, e a respetiva zona especial de proteção foi fixada através de portaria publicada em DG, II Série, n.º 296, de 20.12.1962.
Freguesia de Avelar
5. Capela de Nossa Senhora da Paz
Capela de Nossa Senhora da Paz - Portaria n.º 226/2013, DR, 2ª série, n.º 72, de 12-04-2013, classificou a capela como monumento de interesse público (MIP) e fixou a respetiva zona especial de proteção (ZEP).
Freguesia de Ansião

INFRAESTRUTURAS

REDE ELÉTRICA

-  Linhas de Alta Tensão
-  Torre de Alta Tensão
-  Poste de Alta Tensão
-  Linhas de Média Tensão
-  Subestação
-  Posto de Transformação

REDE DE ABASTECIMENTO DE ÁGUA

 Conduta de Água

REDE DE SANEAMENTO

 Emissário

MARCOS GEODÉSICOS

-  Marco Geodésico de 1ª Ordem
-  Marco Geodésico de 2 e 3ª Ordem

INFRAESTRUTURAS DE TRANSPORTES E COMUNICAÇÕES

REDE RODOVIÁRIA NACIONAL

 Rede Nacional Complementar (ICs) - IC8 e IC3 (A13)




Zona de Serviço Non Aedificandi

Estradas Nacionais Desclassificadas sob Jurisdição da EP

 Estrada Nacional - EN110

Zona de Serviço Non Aedificandi
Nota: 50 metros para edifícios de caráter industrial, comércio e serviços

REDE MUNICIPAL

-  Estradas Nacionais Desclassificadas sob Jurisdição da CMA - EN110 e EN237
-  Estradas Regionais sob Jurisdição da CMA - ER347-1 e ER348
-  Estradas Municipais (EMs)

TELECOMUNICAÇÕES

-  Emissor de Ateanha
-  Proteção ao Emissor
-  Feixe Hertziano
-  Proteção Feixe Hertziano



Limite Administrativo do concelho de Ansião
(Carta Administrativa Oficial de Portugal, 623 - Versão CADP 2014.8
Diário da República n.º 62/99, de 31/05/1999, publicado no Diário da República n.º 156 de 07/07/1999)

Identificação da cartografia de referência na legenda das peças gráficas do PDM:

Entidade proprietária da cartografia
AAE/EDC
Entidade produtora
Nivel, LDA
Data de edição
Data do VRS - Julho e Novembro de 2007; Complementos de campo de Abril a Novembro 2008
Série cartográfica atual e seu sucessor
SNC 105
Data e número da homologação e entidade responsável pela homologação
Homologada pelo IGP em 16/03/2011, Processo nº 75
Sistema de referência, datum e projeção cartográfica
Eipsoide de Hayford, Projeção de Gauss-Krüger, Datum 73, Datum Altimétrico de Cascais
Escala nominal e gráfica
Escala posicional Planimétrica: 1:5m
Escala posicional Altimétrica: 1:70m
Distorção métrica: 90%
Previsão Topográfica Normal 4.09

<p>REVISÃO PDM ANSIÃO</p>	<p>CÂMARA MUNICIPAL DE ANSIÃO</p>		
	<p>PROPOSTA DE PLANO</p>		
	<p>CONDICIONANTES - OUTRAS</p>	<p>2.6</p>	
<p>data maio 2015</p>	<p>escala 1/25.000</p>	<p>PPM da saída gráfica analógica - 4/09</p>	