








LEGENDA:

	Limite do Perímetro Urbano
	Limite do Aglomerado Rural
	Limite de Áreas de Edificação Dispersa
	Limite de Edificações em Solo Rural
	Limite de Equipamentos e Outras Ocupações Compatíveis

PERIGOSIDADE DE RISCO DE INCÊNDIO

	4 - Alto
	5 - Muito Alto

LIMITES E OUTRAS INDICAÇÕES



Limite Administrativo do concelho de Ansião
(Carta Administrativa Oficial de Portugal, IGP - Versão CAOP 2014.0
Despacho Conjunto n.º 542/99, de 31/05/1999, publicado no Diário
da República n.º 156 de 07/07/1999)

Identificação da cartografia de referência na legenda das peças gráficas do PDM:

Entidade proprietária da cartografia
AMLEI/DGT
Entidade produtora
Nível, LDA
Data de edição
Data do V60 - Julho e Novembro de 2007. Completagem de campo de Abril a Novembro 2008
Série cartográfica oficial a que pertence
SNC 10k
Data e número da homologação e entidade responsável pela homologação
Homologada pelo IGP em 16/03/2011, Processo n.º 75
Sistema de referência, datum e projecção cartográfica
Elipsóide de Hayford, Projecção de Gauss-Krüger, Datum 73, Datum Altimétrico de Cascais
Exatidão posicional e temática
Exatidão posicional Planimétrica: 1,5m
Exatidão posicional Altimétrica: 1,70m
Exatidão temática: 90%
Precisão Posicional Nominal: 4,09

REVISÃO PDM ANSIÃO	CÂMARA MUNICIPAL DE ANSIÃO			
	PROPOSTA DE PLANO			
	CONDICIONANTES - PERIGOSIDADE DE RISCO DE INCÊNDIO			2.3
	data maio 2015	escala 1/25.000		
PPN da saída gráfica analógica = 4,09				