

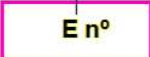


LEGENDA:

RESERVA ECOLÓGICA NACIONAL

TIPOLOGIA

-  Áreas de Máxima Infiltração
-  Áreas com Riscos de Erosão
-  Escarpas e Faixa de Proteção
-  Cabeceiras das Linhas de Água
-  Zonas Ameaçadas pelas Cheias
-  Leitos dos Cursos de Água


-  **C n°** Proposta de Exclusão do Regime da REN
Área efectivamente comprometida
-  Identificação da mancha
-  **E n°** Proposta de Exclusão do Regime da REN
Área para satisfação de carências existentes



Limite Administrativo do concelho de Ansião
(Carta Administrativa Oficial de Portugal, IGP - Versão CAOP 2014.0
Despacho Conjunto nº 542/99, de 31/05/1999, publicado no Diário
da República nº 156 de 07/07/1999)

Identificação da cartografia de referência na legenda das peças gráficas do PDM:

Entidade proprietária da cartografia
AMLEI/DGT
Entidade produtora
Nível, LDA
Data de edição
Data do Vão - Julho e Novembro de 2007. Completagem de campo de Abril a Novembro 2008
Série cartográfica oficial a que pertence
SNC 10k
Data e número da homologação e entidade responsável pela homologação
Homologada pelo IGP em 16/03/2011, Processo nº 75
Sistema de referência, datum e projecção cartográfica
Elipsóide de Hayford, Projecção de Gauss-Krüger, Datum 73, Datum Altimétrico de Cascais
Exatidão posicional e temática
Exatidão posicional Planimétrica: 1,5m
Exatidão posicional Altimétrica: 1,70m
Exatidão temática: 90%
Precisão Posicional Nominal: 4,09

REVISÃO PDM ANSIÃO	CÂMARA MUNICIPAL DE ANSIÃO			
	PROPOSTA DE PLANO			
	RESERVA ECOLÓGICA NACIONAL			2.1
	data maio 2015	escala 1/25.000		
			PPN da saída gráfica analógica = 4.09	