


LEGENDA:

ESTRUTURA ECOLÓGICA MUNICIPAL


ESTRUTURA ECOLÓGICA FUNDAMENTAL

-  Reserva Ecológica Nacional
-  Reserva Agrícola Nacional
-  Espaço Verde Urbano

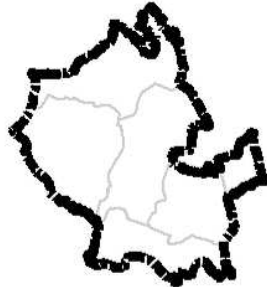
ESTRUTURA ECOLÓGICA COMPLEMENTAR

-  Área Integrada no Corredor Ecológico do PROF-Centro Litoral

ESTRUTURA ECOLÓGICA DE VALORIZAÇÃO

-  PTCON0045 - Sítio Sicó/Alvaizere

LIMITES E OUTRAS INDICAÇÕES



Limite Administrativo do concelho de Ansião
(Carta Administrativa Oficial de Portugal, IGP - Versão CAOP 2014,
Despacho Conjunto nº 542/99, de 31/05/1999, publicado no Diário
da República nº 156 de 07/07/1999)

Identificação da cartografia de referência na legenda das peças gráficas do PDM:

Entidade proprietária da cartografia
AMLEI/DGT
Entidade produtora
Nível, LDA
Data de edição
Data do Vêo - Julho e Novembro de 2007. Completagem de campo de Abril a Novembro 2008
Série cartográfica oficial a que pertence
SNC 10k
Data e número da homologação e entidade responsável pela homologação
Homologada pelo IGP em 16/03/2011, Processo nº 75
Sistema de referência, datum e projecção cartográfica
Elipsóide de Hayford, Projecção de Gauss-Krüger, Datum 73, Datum Altimétrico de Cascais
Exatidão posicional e temática
Exatidão posicional Planimétrica: 1,5m
Exatidão posicional Altimétrica: 1,70m
Exatidão temática: 90%
Precisão Posicional Nominal: 4,09

REVISÃO PDM ANSIÃO	CÂMARA MUNICIPAL DE ANSIÃO		
	PROPOSTA DE PLANO		
	ORDENAMENTO - ESTRUTURA ECOLÓGICA MUNICIPAL	1.2	
	data maio 2015		
PPN da saída gráfica analógica = 4,09			