

**LEGENDA:**

**SOLO URBANO**

**CATEGORIA OPERATIVA - SOLO URBANIZADO**

- Categorias Funcionais
-  Espaço Central
  -  Espaço Residencial
  -  Espaço Urbano de Baixa Densidade
  -  Espaços de Uso Espacial
  -  Espaço de Atividades Económica
  -  Espaço Verde

**SOLO RURAL**

- Categorias Funcionais
-  Espaço Natural
  -  Espaço Florestal de Conservação
  -  Espaço Florestal de Produção
  -  Espaço Agrícola de Conservação
  -  Espaço Agrícola de Produção
  -  Áreas de Edificação Dispersa
  -  Aglomerado Rural
  -  Espaço destinado a Equipamento e Outras Ocupações Compatíveis
  -  Espaço Afeto à Exploração de Recursos Geológicos
  -  Área de Exploração Consolidada
  -  Área Potencial

**UNIDADE OPERATIVA DE PLANEAMENTO E GESTÃO**

-  Parque Empresarial do Camporês

**ESPAÇOS CANAIS**






**Rede Rodoviária Nacional**

-  Rede Nacional Complementar (ICs) - IC8 e IC3 (A13)




**Estradas Nacionais Desclassificadas sob Jurisdição da EP**

-  Estrada Nacional - EN110

**Rede Municipal**

-  Estradas Nacionais Desclassificadas sob Jurisdição da CMA - EN110 e EN237
-  Estradas Regionais sob Jurisdição da CMA - ER347-1 e ER348
-  Estradas Municipais (EMs)
-  Vias Locais ou de Acesso
-  Nós a estudar

**LIMITES E OUTRAS INDICAÇÕES**

-  Limite do Perímetro Urbano
-  Limite do Aglomerado Rural ou Áreas de Edificação Dispersa
-  Zonas Inundáveis ou Zonas Ameaçadas pelas Cheias em Perímetro Urbano



Limite Administrativo do concelho de Ansião  
(Carta Administrativa Oficial de Portugal, IGP - Versão CAOP 2014.0  
Despacho Conjunto nº 542/99, de 31/05/1999, publicado no Diário  
da República nº 156 de 07/07/1999)

Identificação da cartografia de referência na legenda das peças gráficas do PDM:

Entidade proprietária da cartografia  
ANLE/IGP  
Entidade produtora  
Nivel, LDA  
Data de edição  
Data do Vão - Julho e Novembro de 2007. Completagem de campo de Abril a Novembro 2008  
Série cartográfica oficial a que pertence  
SNC 10k  
Data e número da homologação e entidade responsável pela homologação  
Homologada pelo IGP em 16/03/2011. Processo nº 75  
Sistema de referência, datum e projeção cartográfica  
Episóde de Hayford, Projeção de Gauss-Krüger, Datum 73, Datum Altimétrico de Cascais  
Escalação posicional e temática  
Escalação posicional Planimétrica: 1:5m  
Escalação posicional Altimétrica: 1:70m  
Escalação temática: 90%  
Preensão Posicional Nominal: 4,09

|  |   |            |   |
|--|---|------------|---|
| <p>REVISÃO PDM<br/>ANSIÃO</p>                | <p>CÂMARA MUNICIPAL DE ANSIÃO</p>                         |            |  |
|  | <p>PROPOSTA DE PLANO</p>                                  |            |   |
|  | <p>ORDENAMENTO - CLASSIFICAÇÃO E QUALIFICAÇÃO DO SOLO</p> |            |   |
| <p>data<br/>setembro 2016</p>                | <p>escala<br/>1/25.000</p>                                | <p>1.1</p> |   |
| <p>PPN da saída gráfica analógica = 4.09</p> |   |            |   |